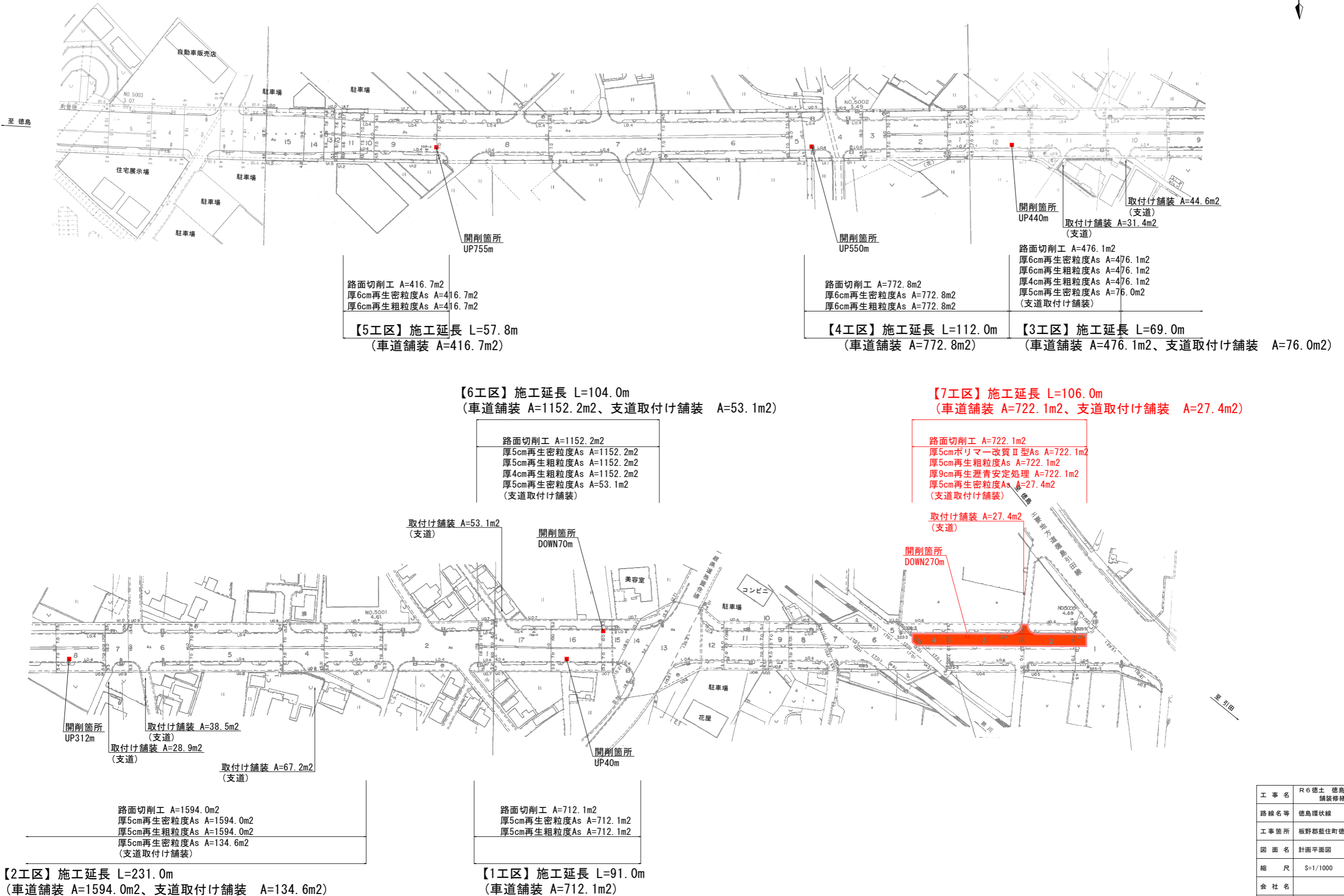


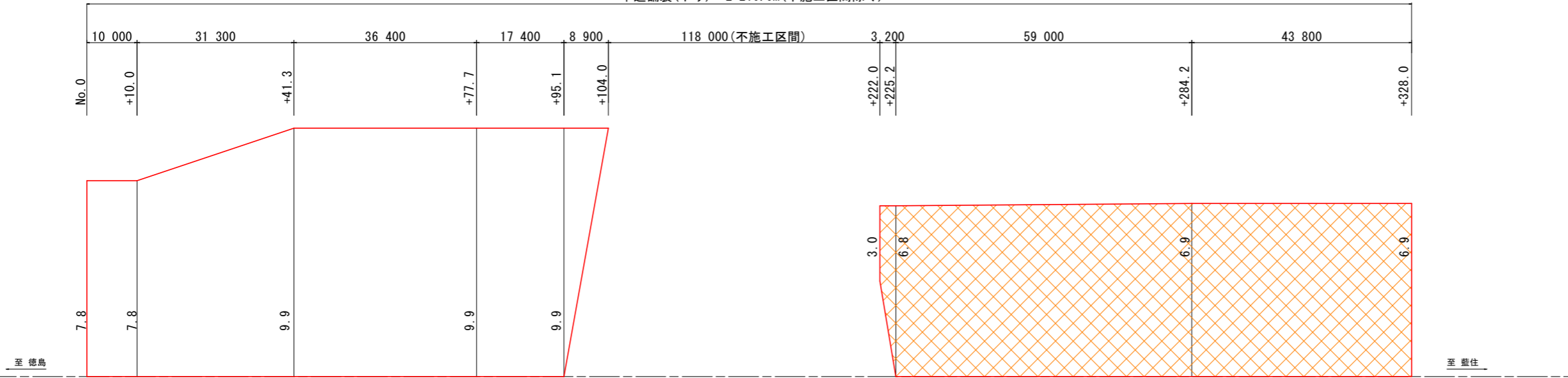
25 徳島環状線(大型電機店前～徳島引田線との交差点)

計画平面図 S=1/1000



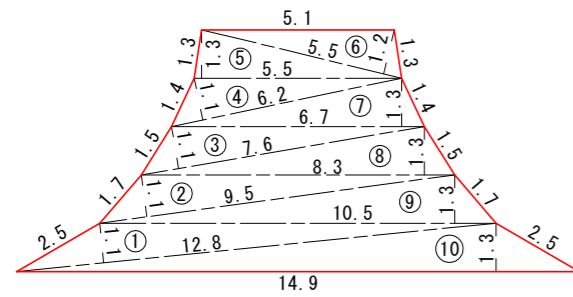
工事名	R6徳島環状線 藍・徳命 舗装修繕工事(担い手確保型)		
路線名等	徳島環状線		
工事箇所	板野郡藍住町徳命		
図面名	計画平面図		
縮尺	S=1/1000	図面番号	1 / 3
会社名			
事業者名	徳島県東部県土整備局		

車道舗装(下り) L=210.0m(不施工区間除く)



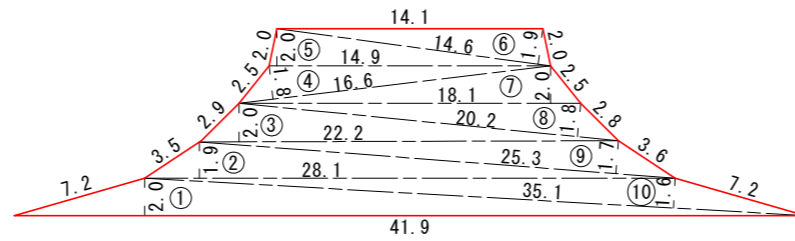
車道取付け舗装展開図

No. 0+6.4付近(左側) S=1/100



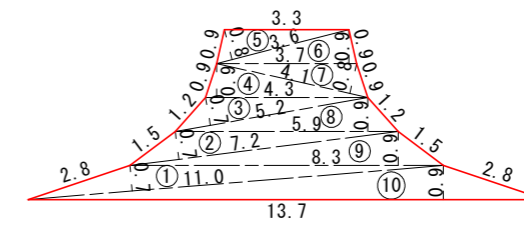
記号	底辺	高さ	倍面積 m ²
1	12.8	1.1	14.1
2	9.5	1.1	10.5
3	7.6	1.1	8.4
4	6.2	1.1	6.8
5	5.5	1.3	7.2
6	5.5	1.2	6.6
7	6.7	1.3	8.7
8	8.3	1.3	10.8
9	10.5	1.3	13.7
10	14.9	1.3	19.4
倍面積 m ²			106.2
面積 m ²			53.1

No. 0+104.0付近(交差点区間) S=1/200



記号	底辺	高さ	倍面積 m ²
1	41.9	2.0	83.8
2	28.1	1.9	53.4
3	22.2	2.0	44.4
4	16.6	1.8	29.9
5	14.9	2.0	29.8
6	14.6	1.9	27.7
7	18.1	2.0	36.2
8	20.2	1.8	36.4
9	25.3	1.7	43.0
10	35.1	1.6	56.2
倍面積 m ²			440.8
面積 m ²			220.4

No. 0+284.2付近 S=1/100



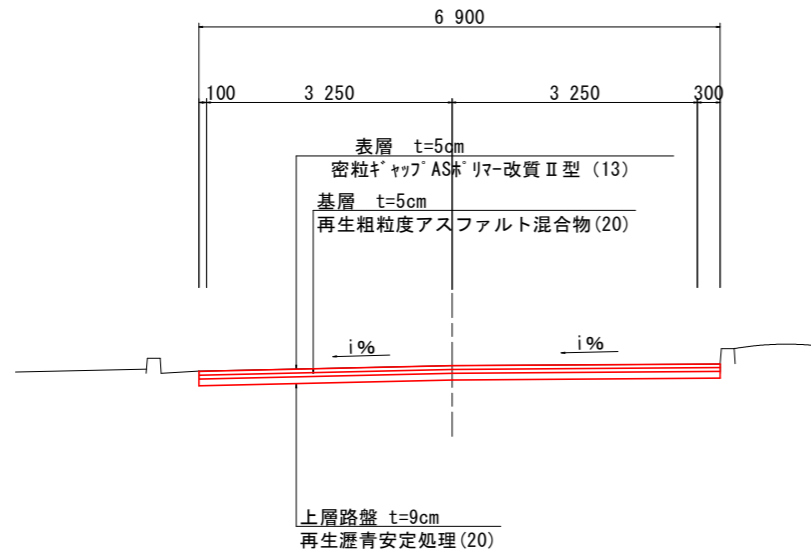
記号	底辺	高さ	倍面積 m ²
1	11.0	0.7	7.7
2	7.2	0.7	5.0
3	5.2	0.7	3.6
4	4.3	0.9	3.9
5	3.6	0.8	2.9
6	3.7	0.9	3.3
7	4.1	0.8	3.3
8	5.9	0.9	5.3
9	8.3	0.9	7.5
10	13.7	0.9	12.3
倍面積 m ²			54.8
面積 m ²			27.4

工事名	R6徳島 徳島環状線 藍・徳命 舗装修繕工事(担い手確保型)		
路線名等	徳島環状線		
工事箇所	板野郡藍住町徳命		
図面名	舗装展開図		
縮尺	図示	図面番号	2 / 3
会社名			
事業者名	徳島県東部県土整備局		

25 徳島環状線(大型電機店前～徳島引田線との交差点)：下り(7工区)

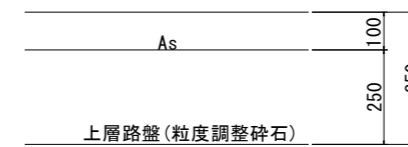
標準断面図(その7)

標準断面図 S=1/50

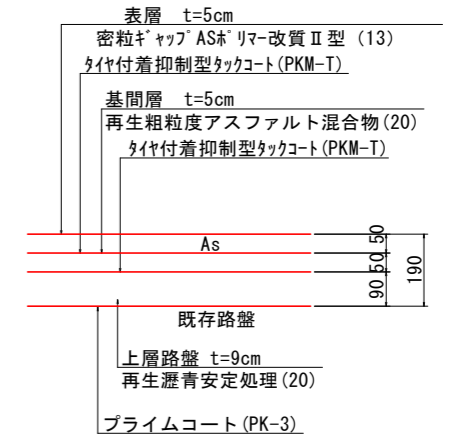


舗装断面図 S=1/10

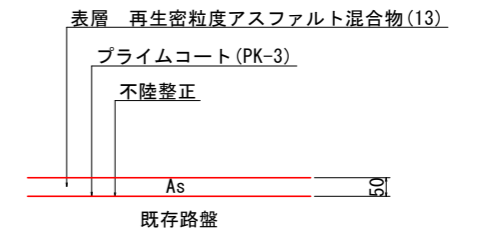
現況舗装構成



計画舗装構成(7工区)

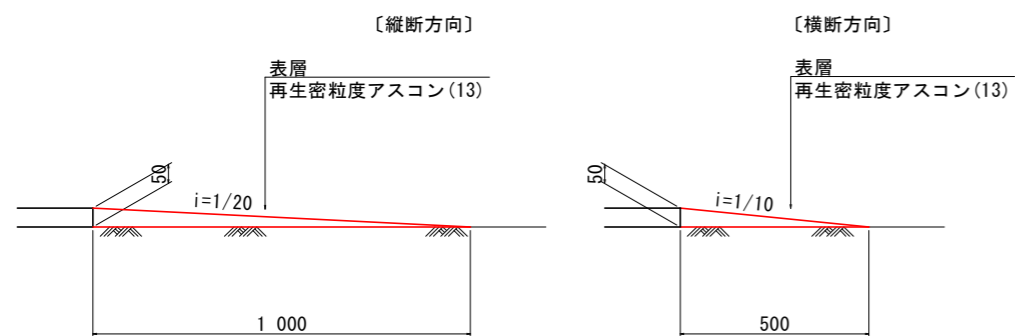


計画舗装構成(支道取付け)

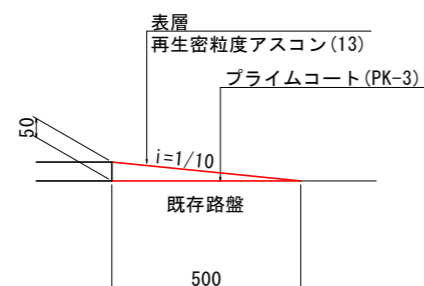


舗装段差すり付け詳細図 S=1/10

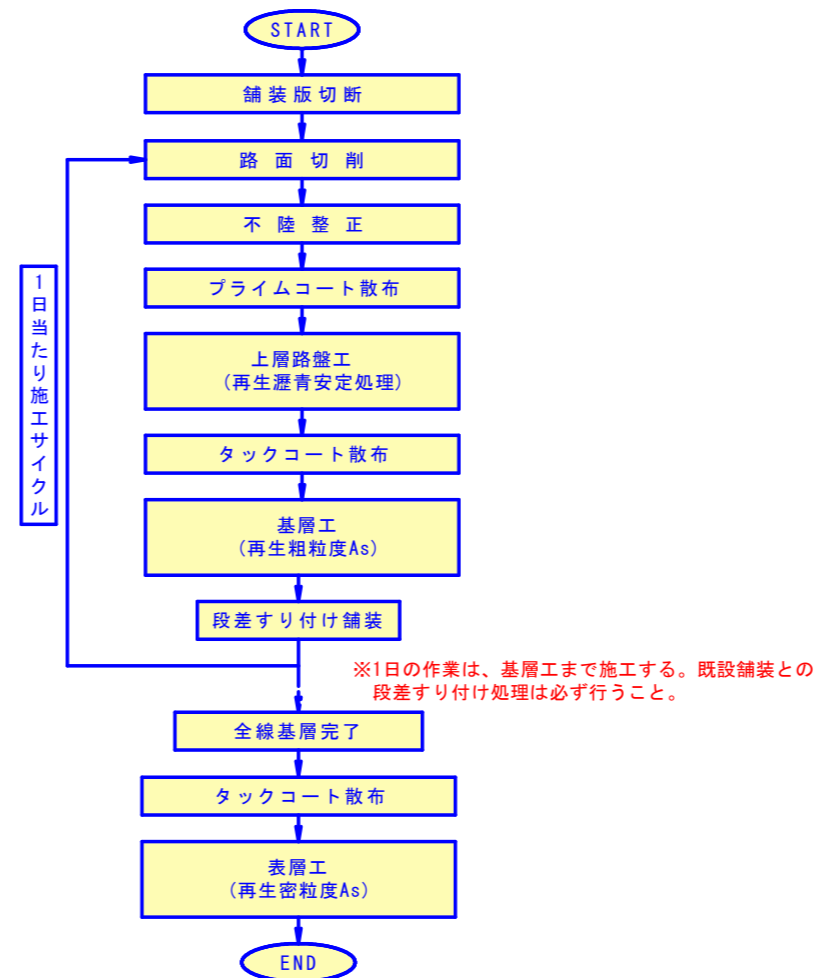
【本線部すり付け】



【支道部すり付け】



【施工フロー】



工事名	R6徳島環状線 藍・徳命 舗装修繕工事(担い手確保型)		
路線名等	徳島環状線		
工事箇所	板野郡藍住町徳命		
図面名	標準断面図		
縮尺	図示	図面番号	3 / 3
会社名			
事業者名	徳島県東部県土整備局		